

При использовании материалов органа государственной статистики в средствах массовой информации ссылка на источник обязательна

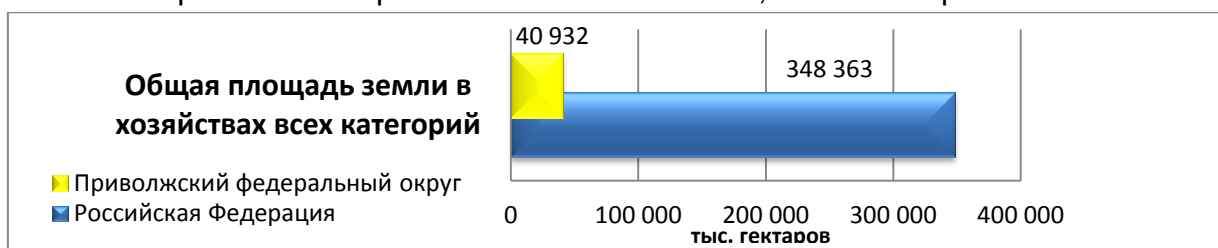
Цикл пресс-выпусков о некоторых итогах ВСХП-2016 в Кировской области

Выпуск № 3.

Кто богат землей, у того богатая страна

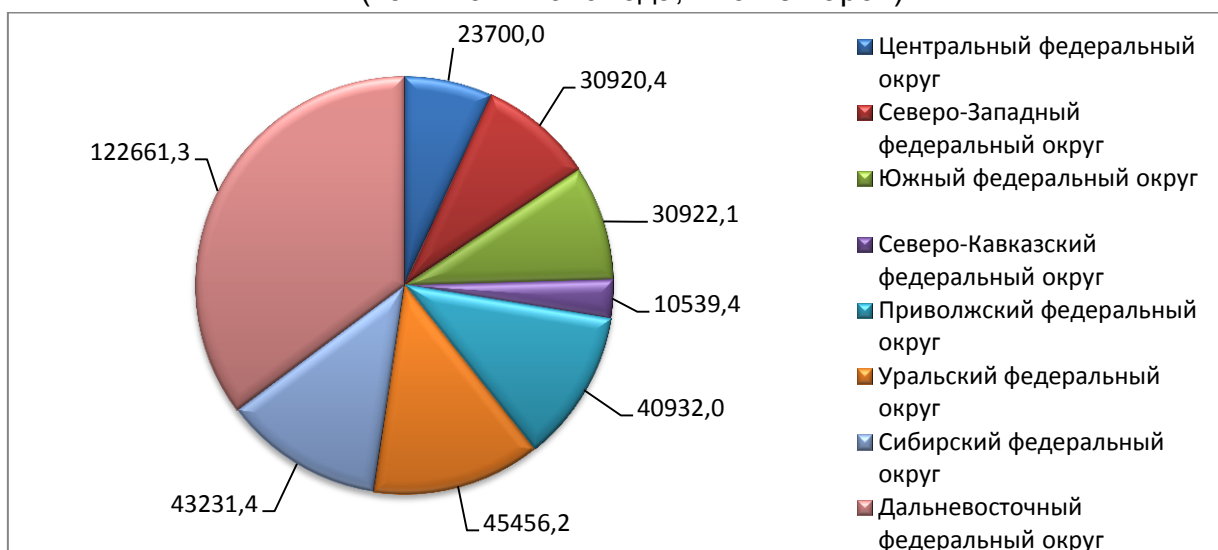
Одним из наиболее важных аспектов Всероссийской сельскохозяйственной переписи 2016 года (ВСХП - 2016) был вопрос о земельных ресурсах.

По итогам переписи на 1 июля 2016 года общая площадь земли в хозяйствах всех категорий нашей страны составляла 348 362,8 тыс. гектаров.*)



Следует отметить, что Приволжский федеральный округ в 2016 году по данному показателю занимал четвертое место в России. Лидирующая позиция принадлежит Дальневосточному федеральному округу.

Общая площадь земли в хозяйствах всех категорий по федеральным округам (на 1 июля 2016 года; тыс. гектаров)

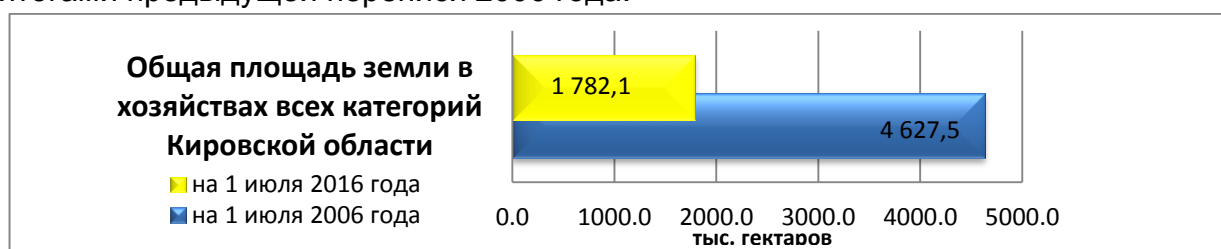


*) Из них земли сельхозпроизводителей Приволжского федерального округа занимали 40 932 тысяч гектаров или 11,7%.

Кировская область в Приволжском федеральном округе по наличию земельных ресурсов в хозяйствах всех категорий находится в середине рейтинга.

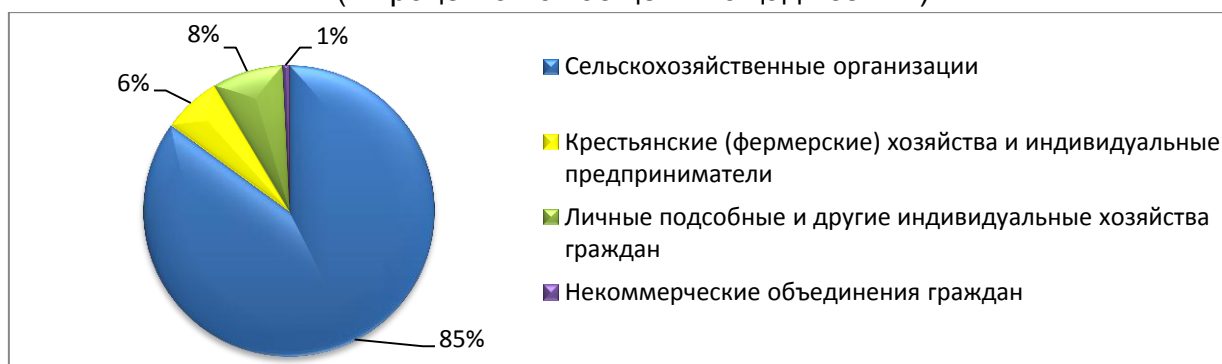
Наименование региона Приволжского федерального округа	Общая земельная площадь в хозяйствах всех категорий (тыс. гектаров)	Место
Оренбургская область	7462,7	1
Саратовская область	7020,7	2
Республика Башкортостан	5392,2	3
Республика Татарстан	4197,4	4
Самарская область	3479,2	5
Нижегородская область	2360,4	6
Пензенская область	2176,1	7
Кировская область	1782,1	8
Ульяновская область	1606,9	9
Республика Мордовия	1443,5	10
Удмуртская Республика	1338,8	11
Пермский край	1324,8	12
Чувашская Республика	735,2	13
Республика Марий Эл	612,0	14

Данные ВСХП-2016 показали, что общая площадь земли в хозяйствах всех категорий Кировской области за 10 лет сократилась в 2,6 раза по сравнению с итогами предыдущей переписи 2006 года.



В нашем регионе на 1 июля 2016 года за сельскохозяйственными организациями числилось 1515,7 тыс. гектаров общей площади земли, личным подсобным и другим индивидуальным хозяйствам граждан принадлежало 139,9 тыс. гектаров, крестьянским (фермерским) хозяйствам и индивидуальным предпринимателям – 114,6 тыс. гектаров, за некоммерческими объединениями граждан числилось 11,8 тыс. гектаров.

Структура земель по категориям хозяйств на 1 июля 2016 года (в процентах от общей площади земли)



В этом материале мы охватили лишь часть сведений о земельных ресурсах различных категорий хозяйств в Кировской области по итогам Всероссийской сельскохозяйственной переписи 2016 года.

Информацию о Всероссийской сельскохозяйственной переписи 2016 года можно получить на сайте Кировстата: [http://kirovstat.gks.ru/Всероссийская сельскохозяйственная перепись 2016 года](http://kirovstat.gks.ru/Всероссийская_сельскохозяйственная_перепись_2016_года).

Продолжение следует....

Территориальный орган Федеральной службы
государственной статистики по Кировской области